



МЭРИЯ ГОРОДА НОВОСИБИРСКА

ПОСТАНОВЛЕНИЕ

От 04.09.2024

№ 7003

Об установлении публичного сервитута в целях эксплуатации линейного объекта системы газоснабжения по ул. Абаканской в Советском районе

На основании ходатайства об установлении публичного сервитута общества с ограниченной ответственностью «Газпром газораспределение Томск» (ИНН 7017203428, ОГРН 1087017002533, адрес: Российская Федерация, Томская область, город Томск, проспект Фрунзе, 170а), в соответствии со статьей 23, главой V.7 Земельного кодекса Российской Федерации, Федеральным законом от 06.10.2003 № 131-ФЗ «Об общих принципах организации местного самоуправления в Российской Федерации», постановлением мэрии города Новосибирска от 12.10.2022 № 3654 «Об организации работы по установлению публичных сервитутов в целях, предусмотренных статьей 39.37 Земельного кодекса Российской Федерации», руководствуясь Уставом города Новосибирска, ПОСТАНОВЛЯЮ:

1. Установить публичный сервитут в целях эксплуатации линейного объекта системы газоснабжения «Газопровод низкого давления к нежилому зданию, расположенному по адресу: Новосибирская область, г. Новосибирск, ул. Абаканская в Советском районе. Кадастровый номер земельного участка 54:35:091995:59. (код объекта Н-ТП/У-516)» с кадастровым номером 54:35:091995:185, его неотъемлемых технологических частей, необходимых для организации газоснабжения населения и подключения (технологического присоединения) к сетям инженерно-технического обеспечения, в отношении земель, государственная собственность на которые не разграничена, расположенных в границах кадастрового квартала 54:35:091995, площадью 647 кв. м.

2. Утвердить границы публичного сервитута согласно приложению к настоящему постановлению.

3. Публичный сервитут устанавливается на 49 лет.

4. Срок, в течение которого использование земель, указанных в пункте 1 настоящего постановления, в соответствии с их назначением будет невозможно или существенно затруднено в связи с осуществлением публичного сервитута, отсутствует.

5. Порядок определения границ охранных зон газораспределительных сетей и условия использования земель, указанных в пункте 1 настоящего постановления, определить в соответствии с постановлением Правительства Российской Федерации от 20.11.2000 № 878 «Об утверждении Правил охраны газораспределительных сетей».



6. Плата за публичный сервитут в отношении земель, указанных в пункте 1 настоящего постановления, устанавливается в размере 0,01 % от среднего уровня кадастровой стоимости земель по городу Новосибирску за каждый год использования этих земель и вносится единовременным платежом за весь срок публичного сервитута до начала его использования, но не позднее шести месяцев со дня издания постановления.

7. Обществу с ограниченной ответственностью «Газпром газораспределение Томск» привести земли, указанные в пункте 1 настоящего постановления, в состояние, соответствующее их назначению, снести инженерное сооружение, размещенное на основании публичного сервитута, в сроки, предусмотренные пунктом 8 статьи 39.50 Земельного кодекса Российской Федерации.


8. Департаменту земельных и имущественных отношений мэрии города Новосибирска в течение пяти рабочих дней со дня издания постановления направить его копию в Управление Федеральной службы государственной регистрации, кадастра и картографии по Новосибирской области.

9. Департаменту энергетики, жилищного и коммунального хозяйства города в течение пяти рабочих дней со дня издания постановления разместить постановление на официальном сайте города Новосибирска в информационно-телекоммуникационной сети «Интернет».

10. Департаменту информационной политики мэрии города Новосибирска в течение пяти рабочих дней со дня издания постановления обеспечить опубликование постановления.

11. Контроль за исполнением постановления возложить на заместителя мэра города Новосибирска – начальника департамента строительства и архитектуры мэрии города Новосибирска.

Мэр города Новосибирска



М. Г. Кудрявцев

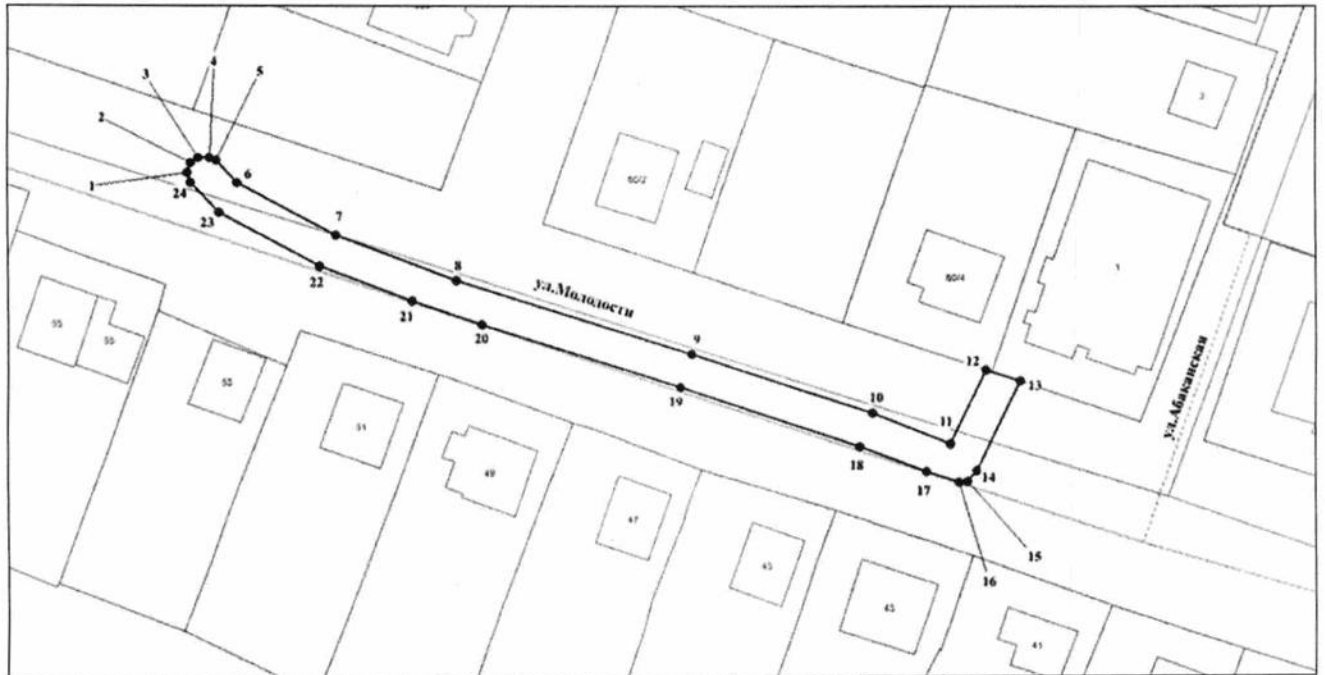
СВЕДЕНИЯ
о границах публичного сервитута

Площадь сферы действия публичного сервитута: 647 кв. м		
Обозначение характерных точек границ	Координаты, м	
	X	Y
1	2	3
1	469297,80	4200526,49
2	469299,24	4200526,98
3	469299,97	4200528,05
4	469299,94	4200529,52
5	469299,58	4200530,54
6	469296,37	4200533,44
7	469288,83	4200547,16
8	469282,32	4200564,07
9	469271,93	4200597,37
10	469263,44	4200622,89
11	469259,03	4200633,85
12	469269,63	4200638,81
13	469268,01	4200643,53
14	469255,20	4200637,58
15	469253,70	4200636,26
16	469253,56	4200635,07
17	469255,09	4200630,51
18	469258,74	4200621,19
19	469267,16	4200595,85
20	469276,10	4200567,72
21	469279,38	4200557,89
22	469284,35	4200544,94
23	469291,99	4200530,85
24	469296,30	4200526,89


Система координат МСК НСО, зона 4.

**Изображение границ земель, на которые распространяется
сфера действия публичного сервитута.**


Местоположение: Российская Федерация, Новосибирская область, город
Новосибирск, Советский район, ул. Абаканская.
Кадастровый квартал: 54:35:091995.



Условные знаки и обозначения:



— границы публичного сервитута;



— границы земельных участков;



- границы кадастровых кварталов;



— характерная точка публичного сервитута и ее номер.