



## МЭРИЯ ГОРОДА НОВОСИБИРСКА

# ПОСТАНОВЛЕНИЕ

От 28.08.2024

№ 6815

Об установлении публичного сервитута в целях эксплуатации линейного объекта системы газоснабжения по ул. Гончарной в Советском районе

На основании ходатайства об установлении публичного сервитута общества с ограниченной ответственностью «Газпром газораспределение Томск» (ИНН 7017203428, ОГРН 1087017002533, адрес: Российская Федерация, Томская область, город Томск, проспект Фрунзе, 170а), в соответствии со статьей 23, главой V.7 Земельного кодекса Российской Федерации, Федеральным законом от 06.10.2003 № 131-ФЗ «Об общих принципах организации местного самоуправления в Российской Федерации», постановлением мэрии города Новосибирска от 12.10.2022 № 3654 «Об организации работы по установлению публичных сервитутов в целях, предусмотренных статьей 39.37 Земельного кодекса Российской Федерации», руководствуясь Уставом города Новосибирска, ПОСТАНОВЛЯЮ:

1. Установить публичный сервитут в целях эксплуатации линейного объекта системы газоснабжения «Газопровод низкого давления к жилому дому, расположенному по адресу: Новосибирская область, г. Новосибирск, ул. Гончарная, д. 72 (код объекта Н-ТП/У-600)» с кадастровым номером 54:35:000000:47721, его неотъемлемых технологических частей, необходимых для организации газоснабжения населения и подключения (технологического присоединения) к сетям инженерно-технического обеспечения, в отношении земель, государственная собственность на которые не разграничена, расположенных в границах кадастровых кварталов 54:35:092030, 54:35:092025, площадью 205 кв. м.

2. Утвердить границы публичного сервитута согласно приложению к настоящему постановлению.

3. Публичный сервитут устанавливается на 49 лет.

4. Срок, в течение которого использование земель, указанных в пункте 1 настоящего постановления, в соответствии с их назначением будет невозможно или существенно затруднено в связи с осуществлением публичного сервитута, отсутствует.

5. Порядок определения границ охранных зон газораспределительных сетей и условия использования земель, указанных в пункте 1 настоящего постановления, определить в соответствии с постановлением Правительства Российской Фе-



дерации от 20.11.2000 № 878 «Об утверждении Правил охраны газораспределительных сетей».

6. Плата за публичный сервитут в отношении земель, указанных в пункте 1 настоящего постановления, устанавливается в размере 0,01 % от среднего уровня кадастровой стоимости земель по городу Новосибирску за каждый год использования этих земель и вносится единовременным платежом за весь срок публичного сервитута до начала его использования, но не позднее шести месяцев со дня издания постановления.

7. Обществу с ограниченной ответственностью «Газпром газораспределение Томск» привести земли, указанные в пункте 1 настоящего постановления, в состояние, соответствующее их назначению, снести инженерное сооружение, размещенное на основании публичного сервитута, в сроки, предусмотренные пунктом 8 статьи 39.50 Земельного кодекса Российской Федерации.

8. Департаменту земельных и имущественных отношений мэрии города Новосибирска в течение пяти рабочих дней со дня издания постановления направить его копию в Управление Федеральной службы государственной регистрации, кадастра и картографии по Новосибирской области.

9. Департаменту энергетики, жилищного и коммунального хозяйства города в течение пяти рабочих дней со дня издания постановления разместить постановление на официальном сайте города Новосибирска в информационно-телекоммуникационной сети «Интернет».

10. Департаменту информационной политики мэрии города Новосибирска в течение пяти рабочих дней со дня издания постановления обеспечить опубликование постановления.

11. Контроль за исполнением постановления возложить на заместителя мэра города Новосибирска – начальника департамента строительства и архитектуры мэрии города Новосибирска.

Мэр города Новосибирска



М. Г. Кудрявцев

Приложение  
к постановлению мэрии  
города Новосибирска  
от 28.08.2024 № 6815

**СВЕДЕНИЯ**  
**о границах публичного сервитута**

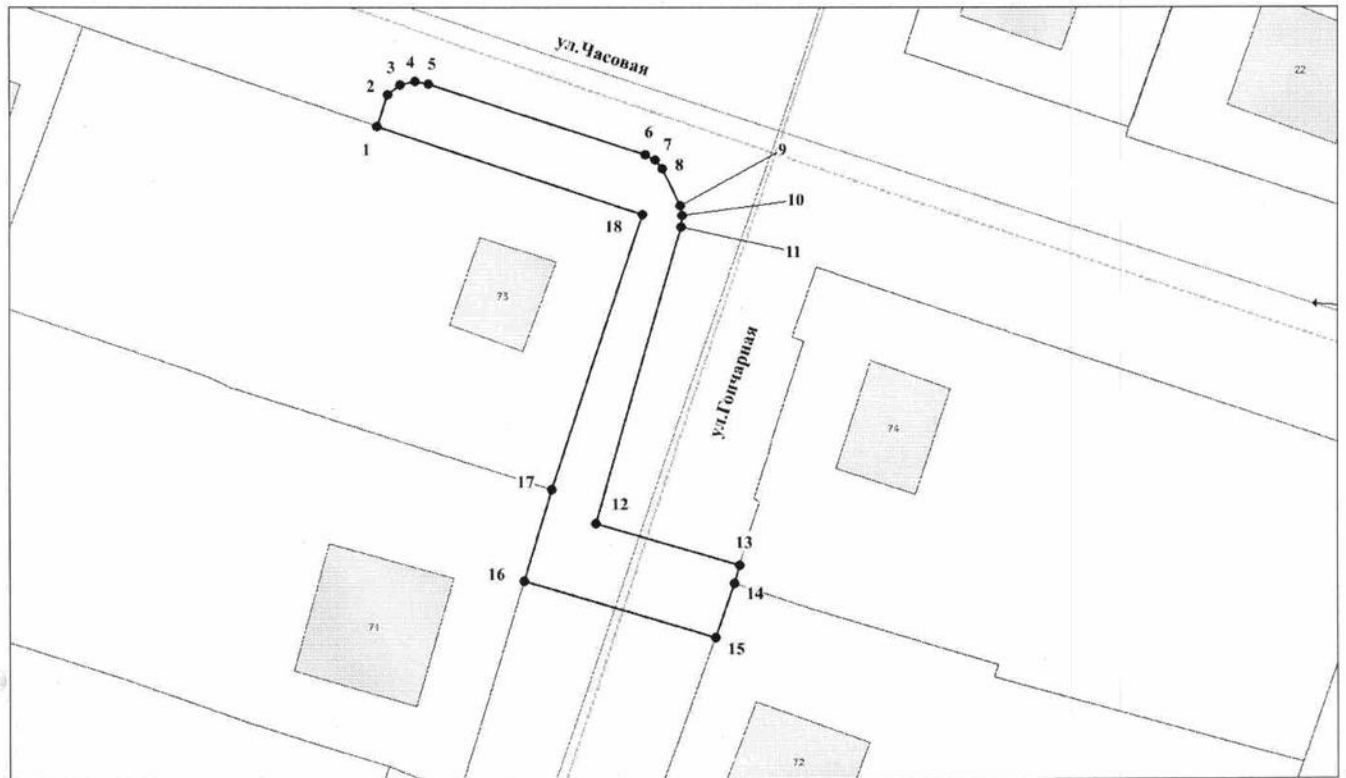
Площадь сферы действия публичного сервитута: 205 кв. м		
Обозначение характерных точек границ	Координаты, м	
	X	Y
1	2	3
1	470113,54	4200463,77
2	470115,66	4200464,46
3	470116,27	4200465,30
4	470116,54	4200466,30
5	470116,34	4200467,21
6	470111,59	4200481,50
7	470111,26	4200482,14
8	470110,67	4200482,62
9	470108,17	4200483,78
10	470107,53	4200483,92
11	470106,78	4200483,89
12	470087,05	4200478,26
13	470084,27	4200487,68
14	470083,04	4200487,35
15	470079,52	4200486,08
16	470083,24	4200473,50
17	470089,26	4200475,32
18	470107,58	4200481,33

Система координат МСК НСО, зона 4.


## Изображение границ земель, на которые распространяется сфера действия публичного сервитута

Местоположение: Российская Федерация, Новосибирская область, город  
Новосибирск, Советский район, ул. Гончарная.


Кадастровые кварталы: 54:35:092030, 54:35:092025.




Условные знаки и обозначения:



— границы публичного сервитута;



— границы земельных участков;



— границы кадастровых кварталов;



— характерная точка публичного сервитута и ее номер.