



МЭРИЯ ГОРОДА НОВОСИБИРСКА

ПОСТАНОВЛЕНИЕ

От 18.09.2024

№ 7534

Об установлении публичного сервитута в целях эксплуатации объекта электросетевого хозяйства по ул. Сержанта Коротаяева в Кировском районе

На основании ходатайства об установлении публичного сервитута акционерного общества «Региональные электрические сети» (ИНН 5406291470, ОГРН 1045402509437, адрес: Российская Федерация, Новосибирская область, город Новосибирск, ул. Якушева, 16а), в соответствии со статьей 23, главой V.7 Земельного кодекса Российской Федерации, Федеральным законом от 06.10.2003 № 131-ФЗ «Об общих принципах организации местного самоуправления в Российской Федерации», постановлением мэрии города Новосибирска от 12.10.2022 № 3654 «Об организации работы по установлению публичных сервитутов в целях, предусмотренных статьей 39.37 Земельного кодекса Российской Федерации», руководствуясь Уставом города Новосибирска, ПОСТАНОВЛЯЮ:

1. Установить публичный сервитут в целях эксплуатации объекта электросетевого хозяйства «Здание ТП 77, назначение: нежилое, площадь: 60,1 кв. м, этажность: 1. Адрес: г. Новосибирск, ул. Сержанта Коротаяева, д. (1)» с кадастровым номером 54:35:052820:77, его неотъемлемых технологических частей, необходимых для организации электроснабжения населения и подключения (технологического присоединения) к сетям инженерно-технического обеспечения, в отношении:

части земельного участка с кадастровым номером 54:35:052820:18 площадью 543 кв. м, местоположение земельного участка: установлено относительно ориентира, расположенного за пределами участка, ориентир – жилой дом, участок находится примерно в 70 м по направлению на север от ориентира, адрес ориентира: Российская Федерация, Новосибирская область, город Новосибирск, ул. Комсомольская, 31;

земель, государственная собственность на которые не разграничена, расположенных в границах кадастрового квартала 54:35:052820, площадью 274 кв. м.

2. Утвердить границы публичного сервитута согласно приложению к настоящему постановлению.

3. Публичный сервитут устанавливается на 49 лет.

4. Срок, в течение которого использование земельного участка и земель, указанных в пункте 1 настоящего постановления, в соответствии с их разрешенным использованием (назначением) будет невозможно или существенно затруднено в связи с осуществлением публичного сервитута, отсутствует.

5. Порядок установления зон с особыми условиями использования территорий и ограничения прав на земельный участок и земли, указанные в пункте 1 настоящего постановления, определить в соответствии с постановлением Правительства Российской Федерации



Федерации от 24.02.2009 № 160 «О порядке установления охранных зон объектов электросетевого хозяйства и особых условий использования земельных участков, расположенных в границах таких зон».

6. Плата за публичный сервитут в отношении земель, указанных в абзаце третьем пункта 1 настоящего постановления, устанавливается в размере 0,01 % от среднего уровня кадастровой стоимости земель по городу Новосибирску за каждый год использования этих земель и вносится единовременным платежом за весь срок публичного сервитута до начала его использования, но не позднее шести месяцев со дня издания постановления.

7. Обществу с ограниченной ответственностью «Газпром газораспределение Томск» привести земельный участок и земли, указанные в пункте 1 настоящего постановления, в состояние, пригодное для их использования в соответствии с видом разрешенного использования (соответствующее их назначению), снести инженерное сооружение, размещенное на основании публичного сервитута, в сроки, предусмотренные пунктом 8 статьи 39.50 Земельного кодекса Российской Федерации.

8. Департаменту земельных и имущественных отношений мэрии города Новосибирска в течение пяти рабочих дней со дня издания постановления направить его копию в Управление Федеральной службы государственной регистрации, кадастра и картографии по Новосибирской области.

9. Департаменту энергетики, жилищного и коммунального хозяйства города в течение пяти рабочих дней со дня издания постановления:

разместить постановление на официальном сайте города Новосибирска в информационно-телекоммуникационной сети «Интернет»;

разместить копию постановления в общедоступных местах (на досках объявлений, размещенных во всех подъездах многоквартирного дома или в пределах земельного участка, указанного в абзаце втором пункта 1 настоящего постановления, на котором расположен многоквартирный дом);


направить копию постановления правообладателям земельного участка, указанного в абзаце втором пункта 1 настоящего постановления, в отношении части которого принято решение об установлении публичного сервитута;

направить обществу с ограниченной ответственностью «Газпром газораспределение Томск» копию постановления, сведения о лицах, являющихся правообладателями земельного участка, указанного в абзаце втором пункта 1 настоящего постановления, способах связи с ними, копии документов, подтверждающих права указанных лиц на земельный участок.

10. Департаменту информационной политики мэрии города Новосибирска в течение пяти рабочих дней со дня издания постановления обеспечить опубликование постановления.

11. Контроль за исполнением постановления возложить на заместителя мэра города Новосибирска – начальника департамента строительства и архитектуры мэрии города Новосибирска.

Мэр города Новосибирска



М. Г. Кудрявцев

Иванченко
2288854
ДЭЖиКХ

Приложение
к постановлению мэрии
города Новосибирска
от 18.09.2024 № 7534

СВЕДЕНИЯ
о границах публичного сервитута

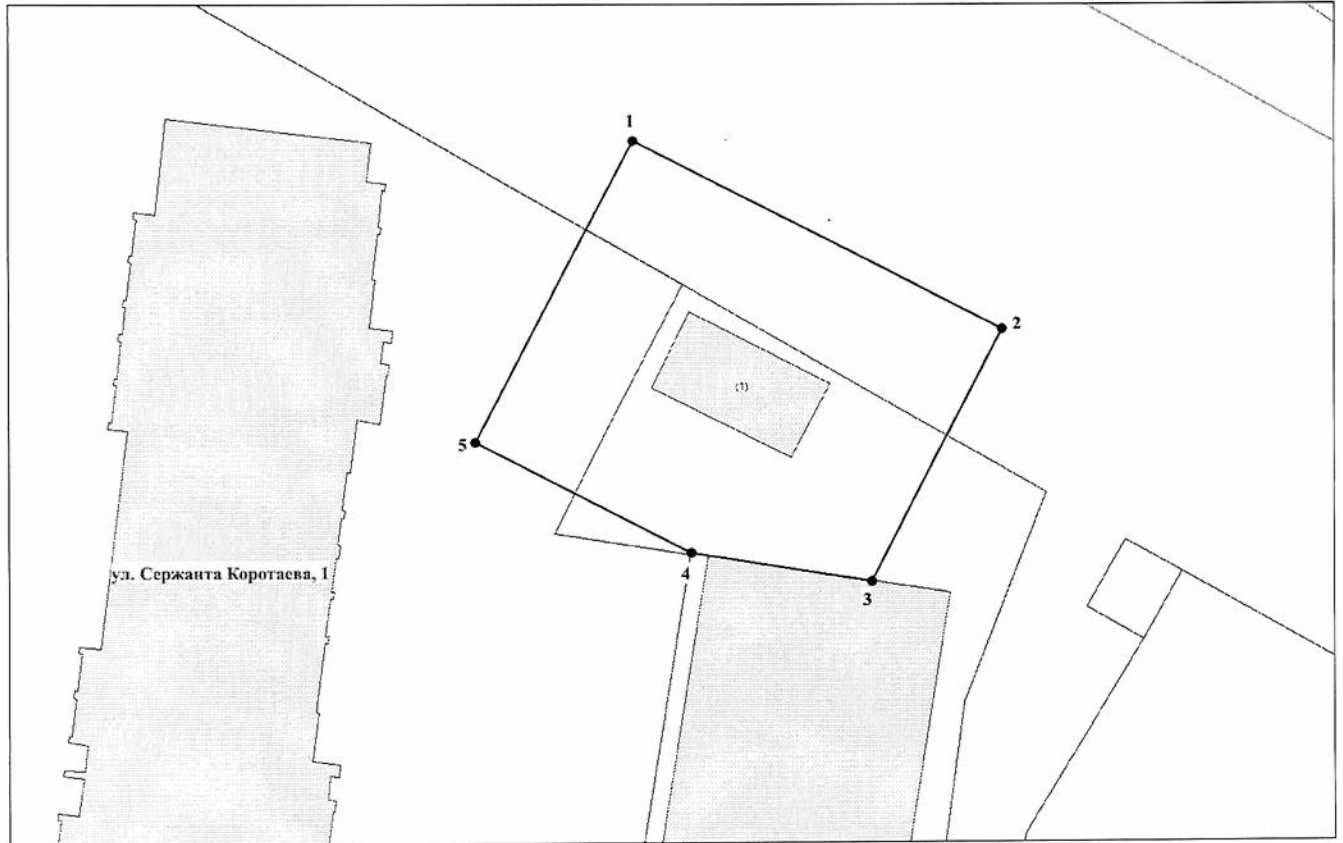
Площадь сферы действия публичного сервитута: 817 кв. м		
Обозначение характерных точек границ	Координаты, м	
	X	Y
1	2	3
1	480060,33	4200326,27
2	480045,64	4200354,75
3	480026,06	4200344,71
4	480028,32	4200330,73
5	480036,85	4200314,17

Система координат МСК НСО, зона 4.



Изображение границ части земельного участка и земель, на которые распространяется сфера действия публичного сервитута

Местоположение: Российская Федерация, Новосибирская область, город Новосибирск, ул. Сержанта Коротаяева.

Кадастровый квартал: 54:35:052820.



Условные знаки и обозначения:

-  – границы публичного сервитута;
-  – границы земельных участков;
- 1 – характерная точка публичного сервитута и ее номер.