



МЭРИЯ ГОРОДА НОВОСИБИРСКА

ПОСТАНОВЛЕНИЕ

От 31.07.2024

№ 5867

Об установлении публичного сервитута в целях эксплуатации объекта электро сетевого хозяйства по ул. Ватутина в Ленинском районе

На основании ходатайства об установлении публичного сервитута акционерного общества «Региональные электрические сети» (ИНН 5406291470, ОГРН 1045402509437, адрес: Российская Федерация, Новосибирская область, город Новосибирск, ул. Якушева, 16а), в соответствии со статьей 23, главой V.7 Земельного кодекса Российской Федерации, Федеральным законом от 06.10.2003 № 131-ФЗ «Об общих принципах организации местного самоуправления в Российской Федерации», постановлением мэрии города Новосибирска от 12.10.2022 № 3654 «Об организации работы по установлению публичных сервитутов в целях, предусмотренных статьей 39.37 Земельного кодекса Российской Федерации», руководствуясь Уставом города Новосибирска, ПОСТАНОВЛЯЮ:

1. Установить публичный сервитут в целях эксплуатации объекта электро сетевого хозяйства «Здание ТП 322, назначение: нежилое. Площадь: общая 25,2 кв. м. Инвентарный номер: 50:401:360:011038120:0001. Литер: А. Этажность: 1. Адрес: Новосибирская область, город Новосибирск, Ленинский район, улица Ватутина, (12)» с кадастровым номером 54-54-01/206/2008-133, его неотъемлемых технологических частей, необходимых для организации электроснабжения населения и подключения (технологического присоединения) к сетям инженерно-технического обеспечения, в отношении части земельного участка с кадастровым номером 54:35:064200:3435 площадью 686 кв. м, местоположение земельного участка: Российская Федерация, Новосибирская область, город Новосибирск, ул. Римского-Корсакова.

2. Утвердить границы публичного сервитута согласно приложению к настоящему постановлению.

3. Публичный сервитут устанавливается на 49 лет.

4. Срок, в течение которого использование земельного участка, указанного в пункте 1 настоящего постановления, в соответствии с его разрешенным использованием будет невозможно или существенно затруднено в связи с осуществлением публичного сервитута, отсутствует.

5. Порядок установления зон с особыми условиями использования территорий и ограничения прав на земельный участок, указанный в пункте 1 настоящего



постановления, определить в соответствии с постановлением Правительства Российской Федерации от 24.02.2009 № 160 «О порядке установления охранных зон объектов электросетевого хозяйства и особых условий использования земельных участков, расположенных в границах таких зон».

6. Акционерному обществу «Региональные электрические сети» привести земельный участок, указанный в пункте 1 настоящего постановления, в состояние, пригодное для его использования в соответствии с видом разрешенного использования, снести инженерное сооружение, размещенное на основании публичного сервитута, в сроки, предусмотренные пунктом 8 статьи 39.50 Земельного кодекса Российской Федерации.

7. Департаменту земельных и имущественных отношений мэрии города Новосибирска в течение пяти рабочих дней со дня издания постановления направить его копию в Управление Федеральной службы государственной регистрации, кадастра и картографии по Новосибирской области.

8. Департаменту энергетики, жилищного и коммунального хозяйства города в течение пяти рабочих дней со дня издания постановления:

разместить постановление на официальном сайте города Новосибирска в информационно-телекоммуникационной сети «Интернет»;

направить копию постановления правообладателям земельного участка, указанного в пункте 1 настоящего постановления, в отношении части которого принято решение об установлении публичного сервитута;

направить акционерному обществу «Региональные электрические сети» копию постановления, сведения о лицах, являющихся правообладателями земельного участка, способах связи с ними, копии документов, подтверждающих права указанных лиц на земельный участок.

9. Департаменту информационной политики мэрии города Новосибирска в течение пяти рабочих дней со дня издания постановления обеспечить опубликование постановления.

10. Контроль за исполнением постановления возложить на заместителя мэра города Новосибирска – начальника департамента строительства и архитектуры мэрии города Новосибирска.

Мэр города Новосибирска



М. Г. Кудрявцев

Приложение
к постановлению мэрии
города Новосибирска
от 31.07.2024 № 5867

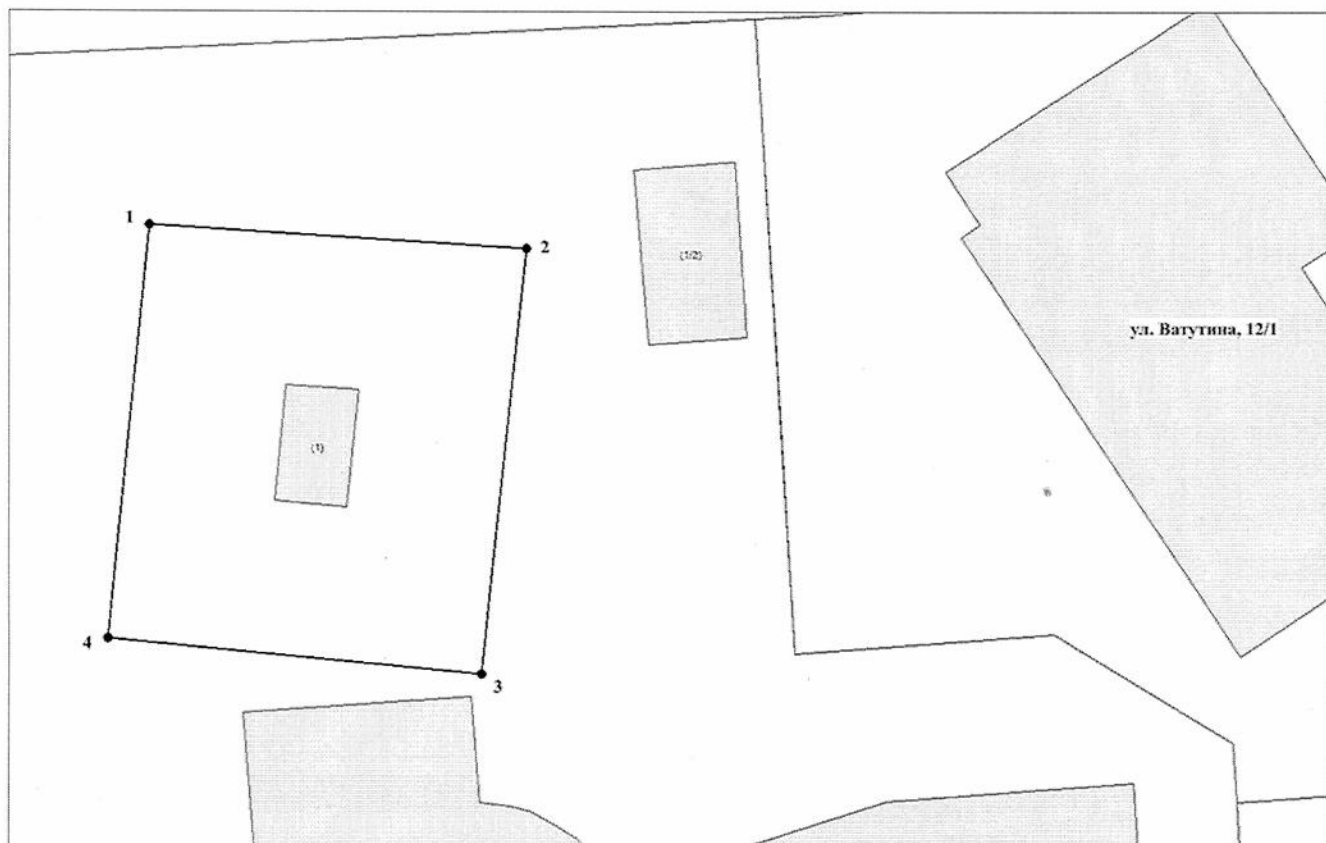
СВЕДЕНИЯ
о границах публичного сервитута

| Площадь сферы действия публичного сервитута: 686 кв. м | | |
|--|---------------|------------|
| Обозначение характерных точек границ | Координаты, м | |
| | X | Y |
| 1 | 2 | 3 |
| 1 | 483381,98 | 4195710,24 |
| 2 | 483380,48 | 4195735,10 |
| 3 | 483352,57 | 4195732,16 |
| 4 | 483354,89 | 4195707,56 |



Система координат МСК НСО, зона 4.

Изображение границ части земельного участка, на который распространяется сфера действия публичного сервитута

Местоположение: Российская Федерация, Новосибирская область, город Новосибирск, ул. Ватутина
Кадастровый квартал: 54:35:064200



Условные знаки и обозначения:

- | | |
|---|--|
|  | – границы публичного сервитута; |
|  | – границы земельных участков; |
| ●1 | – характерная точка публичного сервитута и ее номер. |