



## МЭРИЯ ГОРОДА НОВОСИБИРСКА

# ПОСТАНОВЛЕНИЕ

От 04.09.2024

№ 7015

Об установлении публичного сервитута в целях эксплуатации линейного объекта системы газоснабжения по ул. Моторной в Ленинском районе

На основании ходатайства об установлении публичного сервитута общества с ограниченной ответственностью «Газпром газораспределение Томск» (ИНН 7017203428, ОГРН 1087017002533, адрес: Российская Федерация, Томская область, город Томск, проспект Фрунзе, 170а), в соответствии со статьей 23, главой V.7 Земельного кодекса Российской Федерации, Федеральным законом от 06.10.2003 № 131-ФЗ «Об общих принципах организации местного самоуправления в Российской Федерации», постановлением мэрии города Новосибирска от 12.10.2022 № 3654 «Об организации работы по установлению публичных сервитутов в целях, предусмотренных статьей 39.37 Земельного кодекса Российской Федерации», руководствуясь Уставом города Новосибирска, ПОСТАНОВЛЯЮ:

1. Установить публичный сервитут в целях эксплуатации линейного объекта системы газоснабжения «Газопровод высокого давления к земельному участку с кадастровым номером: 54:35:061556:19, расположенного по адресу: Новосибирская область, г. Новосибирск, ул. Моторная, 24 (Н-ТП/С-13)» с кадастровым номером 54:35:061556:138, его неотъемлемых технологических частей, необходимых для организации газоснабжения населения и подключения (технологического присоединения) к сетям инженерно-технического обеспечения, в отношении земель, государственная собственность на которые не разграничена, расположенных в границах кадастрового квартала 54:35:061556, площадью 203 кв. м.

2. Утвердить границы публичного сервитута согласно приложению к настоящему постановлению.

3. Публичный сервитут устанавливается на 49 лет.

4. Срок, в течение которого использование земель, указанных в пункте 1 настоящего постановления, в соответствии с их назначением будет невозможно или существенно затруднено в связи с осуществлением публичного сервитута, отсутствует.

5. Порядок определения границ охранных зон газораспределительных сетей и условия использования земель, указанных в пункте 1 настоящего постановления, определить в соответствии с постановлением Правительства Российской Федерации от 20.11.2000 № 878 «Об утверждении Правил охраны газораспределительных сетей».



6. Плата за публичный сервитут в отношении земель, указанных в пункте 1 настоящего постановления, устанавливается в размере 0,01 % от среднего уровня кадастровой стоимости земель по городу Новосибирску за каждый год использования этих земель и вносится единовременным платежом за весь срок публичного сервитута до начала его использования, но не позднее шести месяцев со дня издания постановления.

7. Обществу с ограниченной ответственностью «Газпром газораспределение Томск» привести земли, указанные в пункте 1 настоящего постановления, в состояние, соответствующее их назначению, снести инженерное сооружение, размещенное на основании публичного сервитута, в сроки, предусмотренные пунктом 8 статьи 39.50 Земельного кодекса Российской Федерации.

8. Департаменту земельных и имущественных отношений мэрии города Новосибирска в течение пяти рабочих дней со дня издания постановления направить его копию в Управление Федеральной службы государственной регистрации, кадастра и картографии по Новосибирской области.

9. Департаменту энергетики, жилищного и коммунального хозяйства города в течение пяти рабочих дней со дня издания постановления разместить постановление на официальном сайте города Новосибирска в информационно-телекоммуникационной сети «Интернет».

10. Департаменту информационной политики мэрии города Новосибирска в течение пяти рабочих дней со дня издания постановления обеспечить опубликование постановления.

11. Контроль за исполнением постановления возложить на заместителя мэра города Новосибирска – начальника департамента строительства и архитектуры мэрии города Новосибирска.

Мэр города Новосибирска



М. Г. Кудрявцев

Приложение  
к постановлению мэрии  
города Новосибирска  
от 04.09.2024 № 7015

**СВЕДЕНИЯ**  
**о границах публичного сервитута**

Площадь сферы действия публичного сервитута: 203 кв. м		
Обозначение характерных точек границ	Координаты, м	
	X	Y
1	2	3
1	486760,86	4195928,50
2	486755,43	4195925,51
3	486749,97	4195922,63
4	486744,49	4195919,63
5	486740,27	4195917,18
6	486739,37	4195916,81
7	486734,25	4195913,76
8	486733,15	4195913,16
9	486732,42	4195912,43
10	486732,15	4195911,43
11	486732,42	4195910,43
12	486733,15	4195909,70
13	486734,15	4195909,43
14	486735,09	4195909,67
15	486736,27	4195910,31
16	486741,26	4195913,29
17	486740,98	4195914,63
18	486778,21	4195935,29
19	486778,22	4195935,29
20	486780,15	4195934,95
21	486783,72	4195937,03
22	486787,41	4195938,98
23	486788,02	4195939,29
24	486788,14	4195939,17
25	486789,14	4195938,90
26	486790,14	4195939,17
27	486790,87	4195939,90
28	486791,14	4195940,90
29	486790,87	4195941,90
30	486790,32	4195942,84
31	486789,60	4195943,55

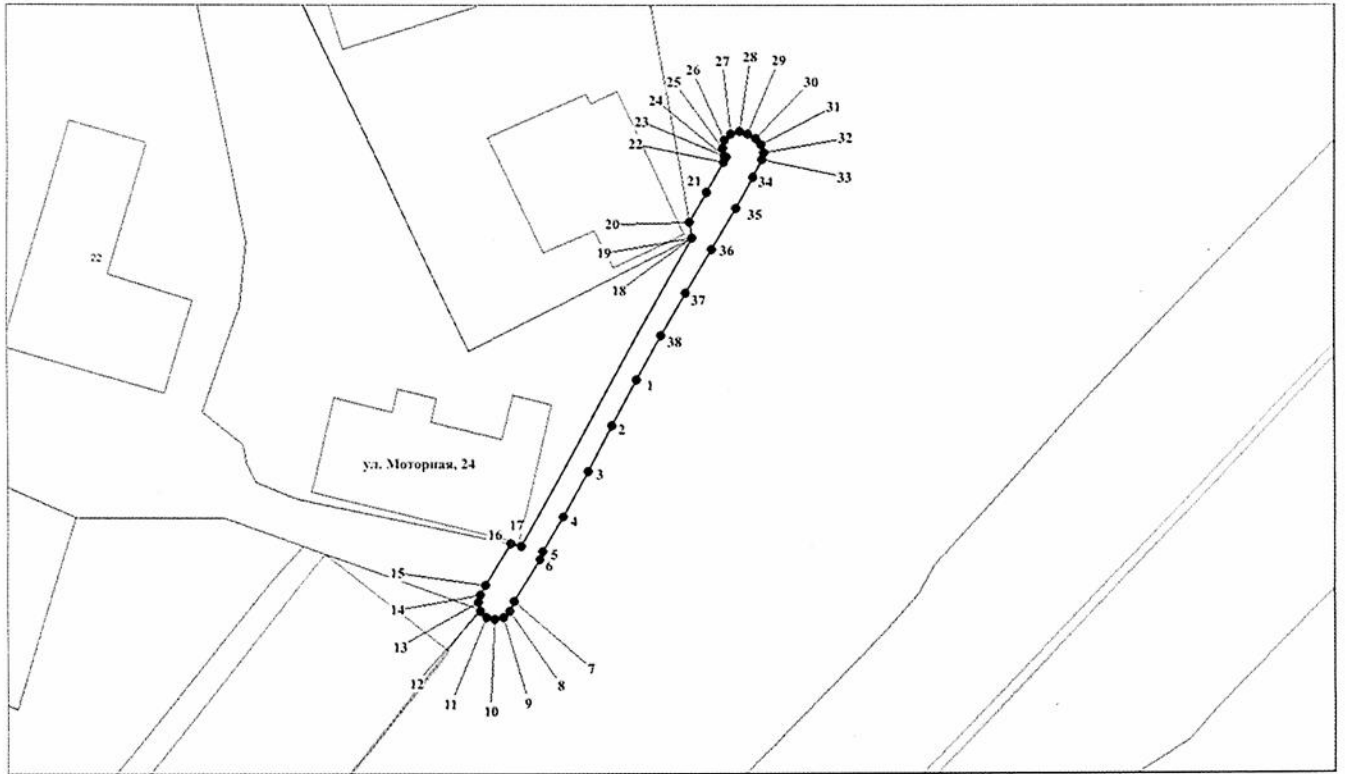
1	2	3
32	486788,60	4195943,82
33	486787,70	4195943,61
34	486785,55	4195942,53
35	486781,81	4195940,55
36	486776,82	4195937,66
37	486771,42	4195934,48
38	486766,22	4195931,50

Система координат МСК НСО, зона 4.


## Изображение границ земель, на которые распространяется сфера действия публичного сервитута

Местоположение: Российская Федерация, Новосибирская область, город  
Новосибирск, Ленинский район, ул. Моторная.


Кадастровый квартал: 54:35:061556.



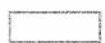
Условные знаки и обозначения:



— границы публичного сервитута;



— границы земельных участков;



— границы кадастровых кварталов;



— характерная точка публичного сервитута и ее номер.