



МЭРИЯ ГОРОДА НОВОСИБИРСКА

ПОСТАНОВЛЕНИЕ

От 11.12.2024

№ 10797

Об установлении публичного сервитута в целях эксплуатации линейного объекта системы газоснабжения по ул. Смежной в Советском районе

На основании ходатайства об установлении публичного сервитута общества с ограниченной ответственностью «Газпром газораспределение Томск» (ИНН 7017203428, ОГРН 1087017002533, адрес: Российская Федерация, Томская область, город Томск, проспект Фрунзе, 170а), в соответствии со статьей 23, главой V.7 Земельного кодекса Российской Федерации, Федеральным законом от 06.10.2003 № 131-ФЗ «Об общих принципах организации местного самоуправления в Российской Федерации», руководствуясь Уставом города Новосибирска, ПОСТАНОВЛЯЮ:

1. Установить публичный сервитут в целях эксплуатации линейного объекта системы газоснабжения «Газопровод низкого давления к жилому дому, расположенному по адресу: Новосибирская область, г. Новосибирск, ул. Смежная, д. 78а (код объекта Н-ТП/У-542)» с кадастровым номером 54:35:092090:348, его неотъемлемых технологических частей, необходимых для организации газоснабжения населения и подключения (технологического присоединения) к сетям инженерно-технического обеспечения, в отношении земель, государственная собственность на которые не разграничена, расположенных в границах кадастрового квартала 54:35:092090, площадью 675 кв. м.

2. Утвердить границы публичного сервитута согласно приложению к настоящему постановлению.

3. Публичный сервитут устанавливается на 49 лет.

4. Срок, в течение которого использование земель, указанных в пункте 1 настоящего постановления, в соответствии с их назначением будет невозможно или существенно затруднено в связи с осуществлением публичного сервитута, отсутствует.

5. Плата за публичный сервитут в отношении земель, указанных в пункте 1 настоящего постановления, устанавливается в размере 0,01 % от среднего уровня кадастровой стоимости земель по городу Новосибирску за каждый год использования этих земель и вносится единовременным платежом за весь срок публичного сервитута до начала его использования, но не позднее шести месяцев со дня издания постановления.



6. Обществу с ограниченной ответственностью «Газпром газораспределение Томск» привести земли, указанные в пункте 1 настоящего постановления, в состояние, соответствующее их назначению до установления публичного сервитута, снести инженерное сооружение, размещенное на основании публичного сервитута, в сроки, предусмотренные пунктом 8 статьи 39.50 Земельного кодекса Российской Федерации.

7. Муниципальному бюджетному учреждению города Новосибирска «Институт градостроительного планирования» в течение пяти рабочих дней со дня издания постановления направить его копию в Управление Федеральной службы государственной регистрации, кадастра и картографии по Новосибирской области.

8. Департаменту энергетики, жилищного и коммунального хозяйства города в течение пяти рабочих дней со дня издания постановления разместить постановление на официальном сайте города Новосибирска в информационно-телекоммуникационной сети «Интернет».

9. Департаменту организационно-контрольной работы мэрии города Новосибирска в течение пяти рабочих дней со дня издания постановления обеспечить опубликование постановления.

10. Контроль за исполнением постановления возложить на заместителя мэра города Новосибирска – начальника департамента строительства и архитектуры мэрии города Новосибирска.

Мэр города Новосибирска



М. Г. Кудрявцев

Приложение
к постановлению мэрии
города Новосибирска
от 11.12.2024 № 10797

СВЕДЕНИЯ
о границах публичного сервитута

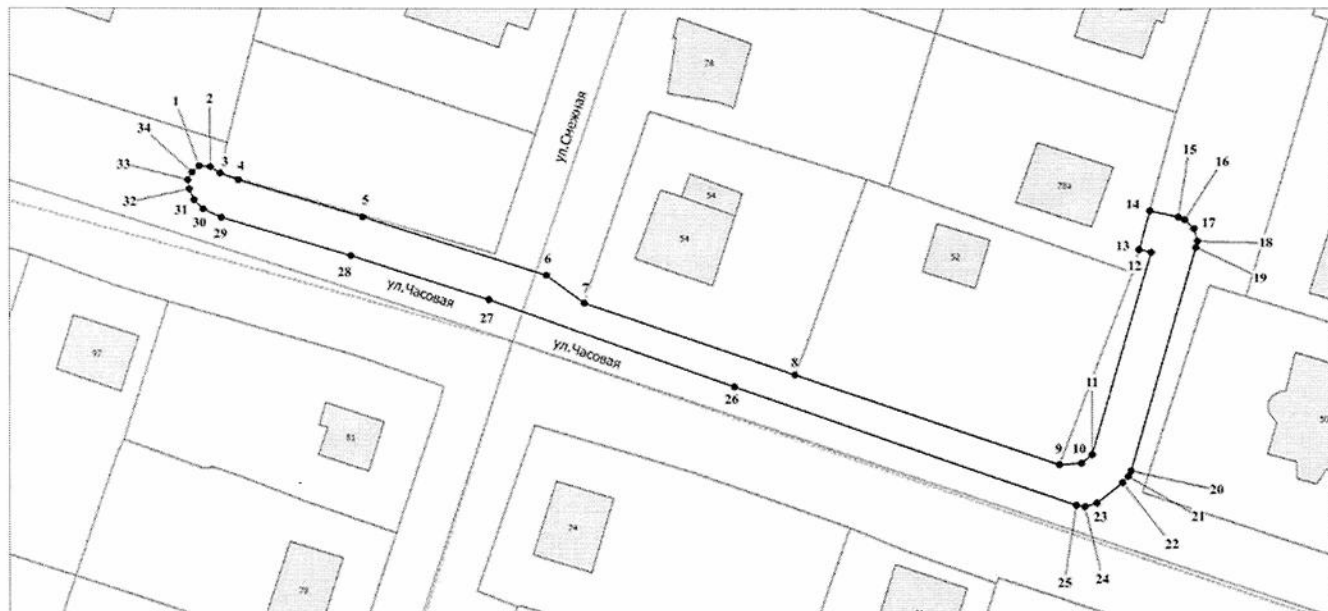
Площадь сферы действия публичного сервитута: 675 кв. м		
Обозначение характерных точек границ	Координаты, м	
	X	Y
1	2	3
1	470204,90	4200243,65
2	470204,81	4200245,00
3	470204,04	4200246,18
4	470203,15	4200248,39
5	470198,69	4200263,68
6	470191,49	4200286,04
7	470188,09	4200290,64
8	470179,45	4200316,16
9	470168,54	4200348,29
10	470168,66	4200350,88
11	470169,75	4200352,20
12	470194,21	4200359,35
13	470194,62	4200357,89
14	470199,39	4200359,14
15	470198,55	4200362,59
16	470198,24	4200363,35
17	470197,14	4200364,45
18	470195,64	4200364,85
19	470194,80	4200364,73
20	470167,76	4200356,83
21	470167,10	4200356,55
22	470166,29	4200355,86
23	470163,80	4200352,79
24	470163,40	4200351,29
25	470163,57	4200350,31
26	470177,95	4200308,81
27	470188,55	4200279,13
28	470193,91	4200262,20
29	470198,58	4200246,37
30	470199,64	4200244,18
31	470200,74	4200243,08

1	2	3
32	470202,10	4200242,49
33	470203,18	4200242,31
34	470198,24	4200363,35


Система координат МСК НСО, зона 4.

**Изображение границ земель,
на которые распространяется сфера действия публичного сервитута**


Местоположение: Российская Федерация, Новосибирская область, город
Новосибирск, Советский район, ул. Смежная
Кадастровый квартал: 54:35:092090




Условные знаки и обозначения:



– границы публичного сервитута;



– границы земельных участков;



– границы кадастровых кварталов;



– характерная точка публичного сервитута и ее номер.