



# МЭРИЯ ГОРОДА НОВОСИБИРСКА

## ПОСТАНОВЛЕНИЕ

От 06.11.2024

№ 9217

Об установлении публичного сервитута в целях эксплуатации линейного объекта системы газоснабжения по пер. Архонскому в Ленинском районе

На основании ходатайства об установлении публичного сервитута общества с ограниченной ответственностью «Газпром газораспределение Томск» (ИНН 7017203428, ОГРН 1087017002533, адрес: Российская Федерация, Томская область, город Томск, проспект Фрунзе, 170а), в соответствии со статьей 23, главой V.7 Земельного кодекса Российской Федерации, Федеральным законом от 06.10.2003 № 131-ФЗ «Об общих принципах организации местного самоуправления в Российской Федерации», руководствуясь Уставом города Новосибирска, **ПОСТАНОВЛЯЮ:**

1. Установить публичный сервитут в целях эксплуатации линейного объекта системы газоснабжения «Газопровод к нежилому помещению, расположенному по адресу: Новосибирская область, г. Новосибирск, пер. Архонский, д. 13 (код объекта Н-ТП/С-917)» с кадастровым номером 54:35:000000:48012, его неотъемлемых технологических частей, необходимых для организации газоснабжения населения и подключения (технологического присоединения) к сетям инженерно-технического обеспечения, в отношении земель, государственная собственность на которые не разграничена, расположенных в границах кадастровых кварталов 54:35:062665, 54:35:062670, 54:35:062675, площадью 2436 кв. м.

2. Утвердить границы публичного сервитута согласно приложению к настоящему постановлению.

3. Публичный сервитут устанавливается на 49 лет.

4. Срок, в течение которого использование земель, указанных в пункте 1 настоящего постановления, в соответствии с их назначением будет невозможно или существенно затруднено в связи с осуществлением публичного сервитута, отсутствует.

5. Порядок определения границ охранных зон газораспределительных сетей и условия использования земель, указанных в пункте 1 настоящего постановления, определить в соответствии с постановлением Правительства Российской Федерации от 20.11.2000 № 878 «Об утверждении Правил охраны газораспределительных сетей».

6. Плата за публичный сервитут в отношении земель, указанных в пункте 1 настоящего постановления, устанавливается в размере 0,01 % от среднего уровня



кадастровой стоимости земель по городу Новосибирску за каждый год использования этих земель и вносится единовременным платежом за весь срок публичного сервитута до начала его использования, но не позднее шести месяцев со дня издания постановления.

7. Обществу с ограниченной ответственностью «Газпром газораспределение Томск» привести земли, указанные в пункте 1 настоящего постановления, в состояние, соответствующее их назначению, снести инженерное сооружение, размещенное на основании публичного сервитута, в сроки, предусмотренные пунктом 8 статьи 39.50 Земельного кодекса Российской Федерации.


8. Департаменту земельных и имущественных отношений мэрии города Новосибирска в течение пяти рабочих дней со дня издания постановления направить его копию в Управление Федеральной службы государственной регистрации, кадастра и картографии по Новосибирской области.

9. Департаменту энергетики, жилищного и коммунального хозяйства города в течение пяти рабочих дней со дня издания постановления разместить постановление на официальном сайте города Новосибирска в информационно-телекоммуникационной сети «Интернет».

10. Департаменту организационно-контрольной работы мэрии города Новосибирска в течение пяти рабочих дней со дня издания постановления обеспечить опубликование постановления.

11. Контроль за исполнением постановления возложить на заместителя мэра города Новосибирска – начальника департамента строительства и архитектуры мэрии города Новосибирска.

Мэр города Новосибирска



М. Г. Кудрявцев

Приложение  
к постановлению мэрии  
города Новосибирска  
от 06.11.2024 № 9217

**СВЕДЕНИЯ**  
**о границах публичного сервитута**

Площадь сферы действия публичного сервитута: 2436 кв. м		
Обозначение характерных точек границ	Координаты, м	
	X	Y
1	2	3
1	480586,20	4190469,99
2	480586,91	4190470,69
3	480587,31	4190472,19
4	480586,91	4190473,69
5	480585,36	4190476,04
6	480581,43	4190480,01
7	480578,04	4190482,82
8	480586,17	4190493,03
9	480586,57	4190494,53
10	480586,17	4190496,03
11	480563,79	4190515,68
12	480554,19	4190524,89
13	480528,17	4190548,27
14	480483,84	4190587,18
15	480472,17	4190598,04
16	480460,26	4190608,74
17	480450,97	4190617,54
18	480436,93	4190628,38
19	480422,37	4190637,18
20	480411,18	4190645,74
21	480400,18	4190654,97
22	480392,16	4190661,37
23	480385,75	4190666,14
24	480378,88	4190672,65
25	480373,52	4190681,10
26	480367,98	4190688,86
27	480359,6	4190696,18
28	480350,78	4190702,85
29	480339,35	4190712,10
30	480327,74	4190722,07
31	480303,98	4190739,33
32	480293,04	4190747,44
33	480251,80	4190780,74
34	480250,30	4190781,14

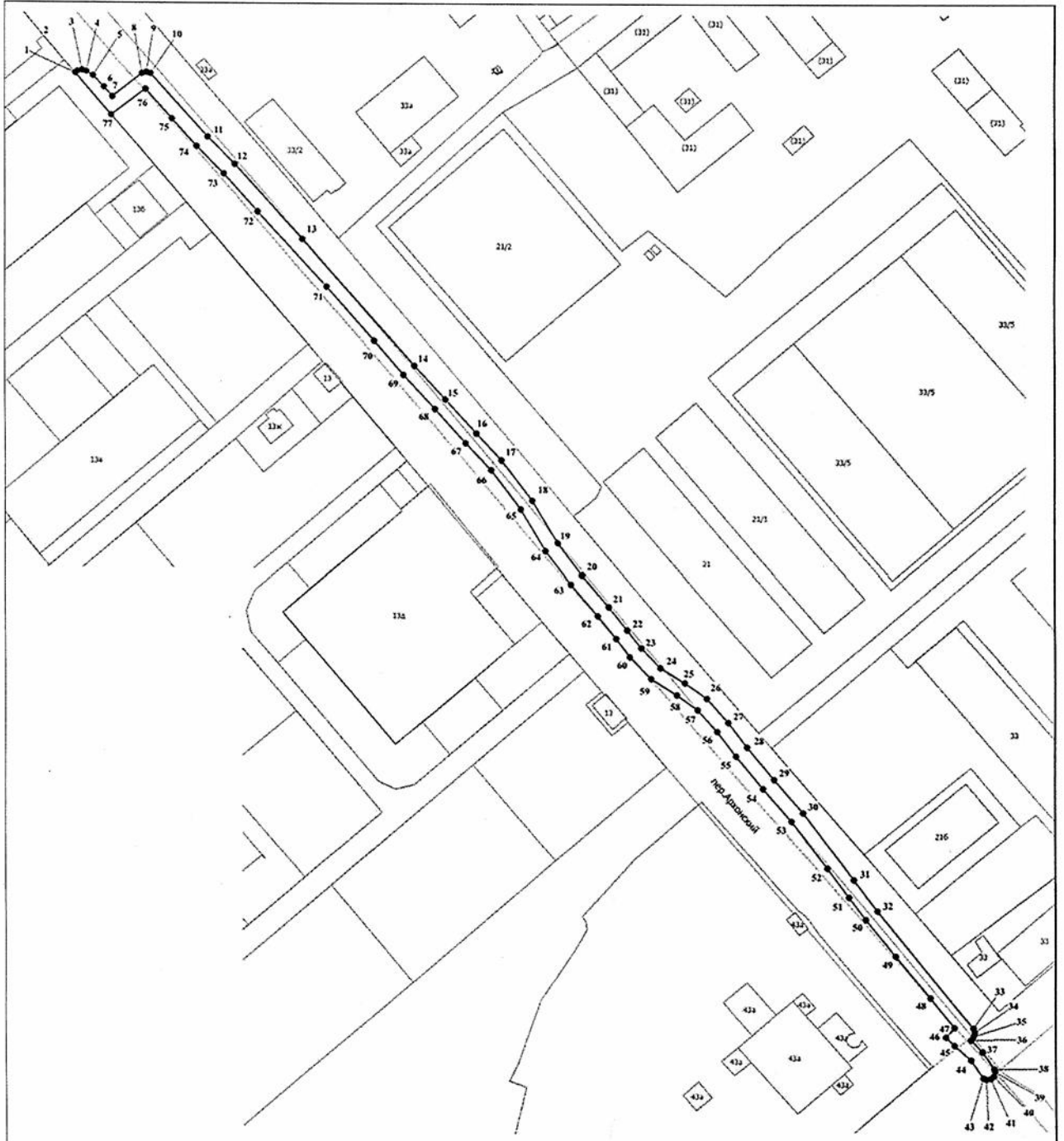
1	2	3
35	480248,80	4190780,74
36	480247,57	4190779,82
37	480243,33	4190783,94
38	480237,25	4190787,85
39	480236,23	4190787,99
40	480234,69	4190787,58
41	480233,75	4190786,66
42	480233,57	4190785,18
43	480234,08	4190784,10
44	480240,35	4190779,91
45	480245,68	4190774,17
46	480248,59	4190771,21
47	480251,95	4190774,22
48	480262,64	4190765,77
49	480277,28	4190753,71
50	480290,00	4190743,47
51	480297,96	4190737,65
52	480307,98	4190730,40
53	480324,71	4190718,08
54	480336,17	4190708,25
55	480347,67	4190698,94
56	480356,38	4190692,35
57	480364,05	4190685,75
58	480369,27	4190678,46
59	480374,96	4190669,53
60	480382,63	4190662,23
61	480389,07	4190657,45
62	480397,04	4190651,08
63	480408,01	4190641,87
64	480419,65	4190632,99
65	480433,97	4190624,35
66	480447,61	4190613,84
67	480456,85	4190605,08
68	480468,81	4190594,33
69	480480,49	4190583,48
70	480492,48	4190573,27
71	480511,40	4190556,74
72	480537,72	4190532,87
73	480550,84	4190521,18
74	480560,43	4190511,97
75	480570,06	4190503,44
76	480580,8	4190494,26
77	480571,41	4190482,53

Система координат МСК НСО, зона 4.


## Изображение границ земель, на которые распространяется сфера действия публичного сервитута

Местоположение: Российская Федерация, Новосибирская область, город Новосибирск, Ленинский район, пер. Архонский.

Кадастровые кварталы: 54:35:062665, 54:35:062670, 54:35:062675.



Условные знаки и обозначения:



- границы публичного сервитута;
- границы земельных участков
- - границы кадастровых кварталов;
- 1 — характерная точка публичного сервитута и ее номер.