



МЭРИЯ ГОРОДА НОВОСИБИРСКА

ПОСТАНОВЛЕНИЕ

От 06.11.2024

№ 9218

Об установлении публичного сервитута в целях эксплуатации линейного объекта системы газоснабжения по ул. Приграничной в Первомайском районе

На основании ходатайства об установлении публичного сервитута общества с ограниченной ответственностью «Газпром газораспределение Томск» (ИНН 7017203428, ОГРН 1087017002533, адрес: Российская Федерация, Томская область, город Томск, проспект Фрунзе, 170а), в соответствии со статьей 23, главой V.7 Земельного кодекса Российской Федерации, Федеральным законом от 06.10.2003 № 131-ФЗ «Об общих принципах организации местного самоуправления в Российской Федерации», руководствуясь Уставом города Новосибирска, ПОСТАНОВЛЯЮ:

1. Установить публичный сервитут в целях эксплуатации линейного объекта системы газоснабжения «Газопровод к зданию склада с административно-бытовыми помещениями и автостоянкой, расположенному по адресу: Новосибирская область, Первомайский район (код объекта Н-ТП/С-916)» с кадастровым номером 54:35:084700:477, его неотъемлемых технологических частей, необходимых для организации газоснабжения населения и подключения (технологического присоединения) к сетям инженерно-технического обеспечения, в отношении земель, государственная собственность на которые не разграничена, расположенных в границах кадастрового квартала 54:35:084700, площадью 754 кв. м.

2. Утвердить границы публичного сервитута согласно приложению к настоящему постановлению.

3. Публичный сервитут устанавливается на 49 лет.

4. Срок, в течение которого использование земель, указанных в пункте 1 настоящего постановления, в соответствии с их назначением будет невозможно или существенно затруднено в связи с осуществлением публичного сервитута, отсутствует.

5. Порядок определения границ охранных зон газораспределительных сетей и условия использования земель, указанных в пункте 1 настоящего постановления, определить в соответствии с постановлением Правительства Российской Федерации от 20.11.2000 № 878 «Об утверждении Правил охраны газораспределительных сетей».



6. Плата за публичный сервитут в отношении земель, указанных в пункте 1 настоящего постановления, устанавливается в размере 0,01 % от среднего уровня кадастровой стоимости земель по городу Новосибирску за каждый год использования этих земель и вносится единовременным платежом за весь срок публичного сервитута до начала его использования, но не позднее шести месяцев со дня издания постановления.

7. Обществу с ограниченной ответственностью «Газпром газораспределение Томск» привести земли, указанные в пункте 1 настоящего постановления, в состояние, соответствующее их назначению, снести инженерное сооружение, размещенное на основании публичного сервитута, в сроки, предусмотренные пунктом 8 статьи 39.50 Земельного кодекса Российской Федерации.


8. Департаменту земельных и имущественных отношений мэрии города Новосибирска в течение пяти рабочих дней со дня издания постановления направить его копию в Управление Федеральной службы государственной регистрации, кадастра и картографии по Новосибирской области.

9. Департаменту энергетики, жилищного и коммунального хозяйства города в течение пяти рабочих дней со дня издания постановления разместить постановление на официальном сайте города Новосибирска в информационно-телекоммуникационной сети «Интернет».

10. Департаменту организационно-контрольной работы мэрии города Новосибирска в течение пяти рабочих дней со дня издания постановления обеспечить опубликование постановления.

11. Контроль за исполнением постановления возложить на заместителя мэра города Новосибирска – начальника департамента строительства и архитектуры мэрии города Новосибирска.

Мэр города Новосибирска



М. Г. Кудрявцев

Приложение
к постановлению мэрии
города Новосибирска
от 06.11.2024 № 9218

СВЕДЕНИЯ
о границах публичного сервитута

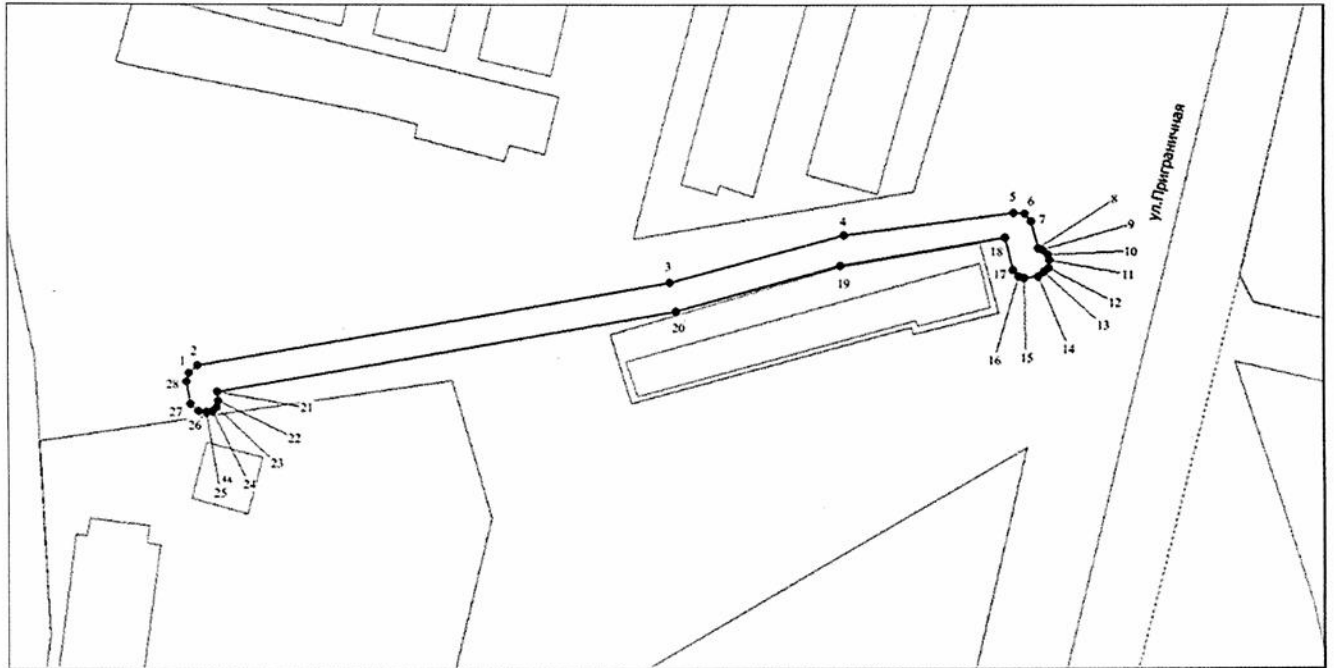
Площадь сферы действия публичного сервитута: 754 кв. м		
Обозначение характерных точек границ	Координаты, м	
	X	Y
1	2	3
1	477021,12	4211720,04
2	477022,62	4211720,44
3	477023,96	4211721,87
4	477038,07	4211801,57
5	477046,12	4211831,02
6	477049,99	4211859,45
7	477049,8	4211861,29
8	477048,52	4211862,45
9	477043,85	4211863,65
10	477043,68	4211864,31
11	477042,82	4211865,22
12	477041,88	4211865,5
13	477040,62	4211865,25
14	477039,9	4211864,57
15	477039,19	4211863,55
16	477038,91	4211861,25
17	477039,18	4211860,25
18	477040,15	4211859,36
19	477045,71	4211858,04
20	477040,94	4211830,43
21	477033,17	4211802,58
22	477019,48	4211725,27
23	477017,87	4211725,36
24	477016,85	4211725,09
25	477016,18	4211724,47
26	477015,93	4211723,34
27	477016,18	4211722,05
28	477017,26	4211720,76

Система координат МСК НСО, зона 4


Изображение границ земель, на которые распространяется сфера действия публичного сервитута

Местоположение: Российская Федерация, Новосибирская область, город Новосибирск, Первомайский район, ул. Приграничная.


Кадастровый квартал: 54:35:084700.




Условные знаки и обозначения:



— границы публичного сервитута;



- - границы земельных участков;



... границы кадастровых кварталов;



• 1 — характерная точка публичного сервитута и ее номер.