



# МЭРИЯ ГОРОДА НОВОСИБИРСКА

## ПОСТАНОВЛЕНИЕ

От 06.11.2024

№ 9219

Об установлении публичного сервитута в целях эксплуатации линейного объекта системы газоснабжения по ул. Станционной в Ленинском районе

На основании ходатайства об установлении публичного сервитута общества с ограниченной ответственностью «Газпром газораспределение Томск» (ИНН 7017203428, ОГРН 1087017002533, адрес: Российская Федерация, Томская область, город Томск, проспект Фрунзе, 170а), в соответствии со статьей 23, главой V.7 Земельного кодекса Российской Федерации, Федеральным законом от 06.10.2003 № 131-ФЗ «Об общих принципах организации местного самоуправления в Российской Федерации», предусмотренных статьей 39.37 Земельного кодекса Российской Федерации», руководствуясь Уставом города Новосибирска, ПОСТАНОВЛЯЮ:

1. Установить публичный сервитут в целях эксплуатации линейного объекта системы газоснабжения «Газопровод к единому недвижимому комплексу центра обработки данных с пристройкой административно-бытового корпуса, расположенному по адресу: Новосибирская область, г. Новосибирск, Ленинский район, ул. Станционная. Кадастровый номер земельного участка 54:35:000000:27195 (код объекта Н-ТП/С-930)» с кадастровым номером 54:35:062240:386, его неотъемлемых технологических частей, необходимых для организации газоснабжения населения и подключения (технологического присоединения) к сетям инженерно-технического обеспечения, в отношении земель, государственная собственность на которые не разграничена, расположенных в границах кадастрового квартала 54:35:062240, площадью 1896 кв. м.

2. Утвердить границы публичного сервитута согласно приложению к настоящему постановлению.

3. Публичный сервитут устанавливается на 49 лет.

4. Срок, в течение которого использование земель, указанных в пункте 1 настоящего постановления, в соответствии с их назначением будет невозможно или существенно затруднено в связи с осуществлением публичного сервитута, отсутствует.

5. Порядок определения границ охранных зон газораспределительных сетей и условия использования земель, указанных в пункте 1 настоящего постановления, определить в соответствии с постановлением Правительства Российской Федерации



Федерации от 20.11.2000 № 878 «Об утверждении Правил охраны газораспределительных сетей».

6. Плата за публичный сервитут в отношении земель, указанных в пункте 1 настоящего постановления, устанавливается в размере 0,01 % от среднего уровня кадастровой стоимости земель по городу Новосибирску за каждый год использования этих земель и вносится единовременным платежом за весь срок публичного сервитута до начала его использования, но не позднее шести месяцев со дня издания постановления.

7. Обществу с ограниченной ответственностью «Газпром газораспределение Томск» привести земли, указанные в пункте 1 настоящего постановления, в состояние, соответствующее их назначению, снести инженерное сооружение, размещенное на основании публичного сервитута, в сроки, предусмотренные пунктом 8 статьи 39.50 Земельного кодекса Российской Федерации.

8. Департаменту земельных и имущественных отношений мэрии города Новосибирска в течение пяти рабочих дней со дня издания постановления направить его копию в Управление Федеральной службы государственной регистрации, кадастра и картографии по Новосибирской области.

9. Департаменту энергетики, жилищного и коммунального хозяйства города в течение пяти рабочих дней со дня издания постановления разместить постановление на официальном сайте города Новосибирска в информационно-телекоммуникационной сети «Интернет».

10. Департаменту организационно-контрольной работы мэрии города Новосибирска в течение пяти рабочих дней со дня издания постановления обеспечить опубликование постановления.

11. Контроль за исполнением постановления возложить на заместителя мэра города Новосибирска – начальника департамента строительства и архитектуры мэрии города Новосибирска.

Мэр города Новосибирска



М. Г. Кудрявцев

Приложение  
к постановлению мэрии  
города Новосибирска  
от 06.11.2024 № 9219

**СВЕДЕНИЯ**  
**о границах публичного сервитута**

Площадь сферы действия публичного сервитута: 1896 кв. м		
Обозначение характерных точек границ	Координаты, м	
	X	Y
1	2	3
1	484571,76	4189039,27
2	484573,26	4189039,67
3	484573,77	4189040,14
4	484573,56	4189048,67
5	484570,04	4189064,50
6	484562,22	4189095,32
7	484561,32	4189119,26
8	484561,63	4189152,46
9	484562,15	4189161,49
10	484563,41	4189203,19
11	484563,83	4189226,76
12	484563,53	4189241,97
13	484562,69	4189262,47
14	484562,71	4189279,36
15	484560,79	4189324,32
16	484557,76	4189363,61
17	484555,03	4189381,13
18	484553,25	4189401,47
19	484552,64	4189413,35
20	484552,45	4189421,21
21	484552,05	4189422,64
22	484550,95	4189423,74
23	484549,57	4189423,99
24	484548,30	4189423,31
25	484547,72	4189422,14
26	484547,45	4189421,09
27	484547,65	4189412,78
28	484548,28	4189400,95
29	484548,79	4189396,87
30	484550,07	4189380,47
31	484552,78	4189363,15
32	484554,77	4189337,66
33	484556,22	4189338,60

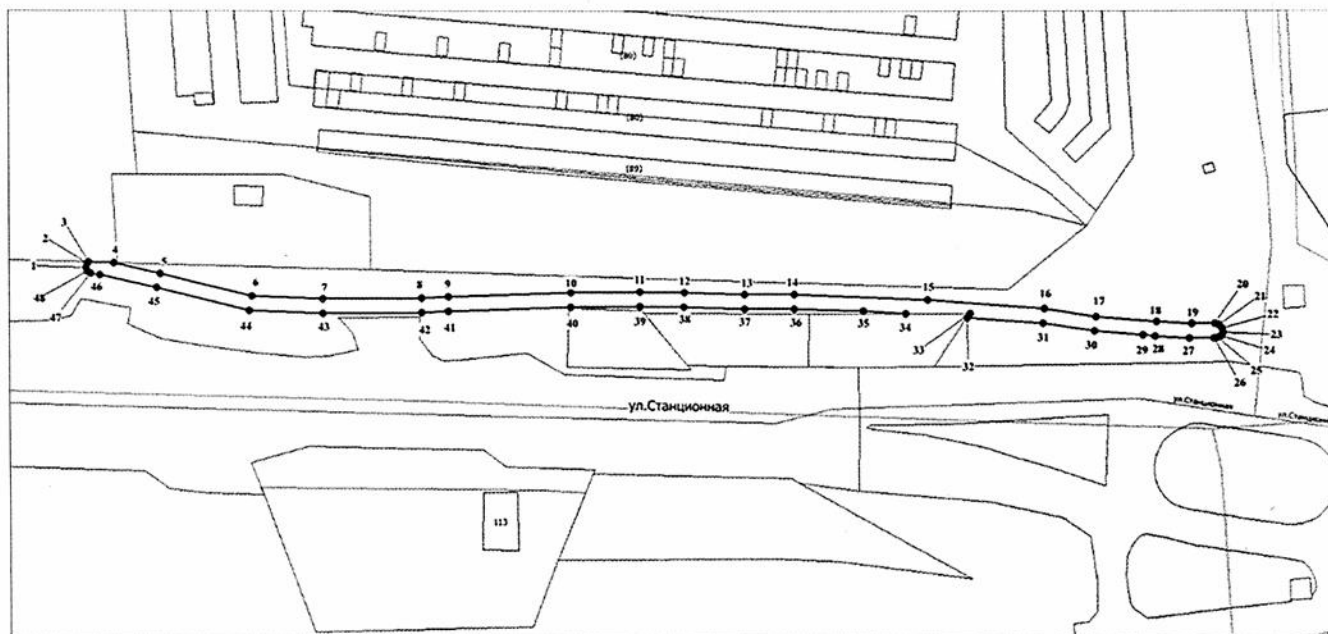
1	2	3
34	484556,24	4189316,95
35	484556,96	4189302,77
36	484557,71	4189279,33
37	484557,69	4189262,41
38	484558,53	4189241,79
39	484558,83	4189226,70
40	484558,41	4189203,29
41	484557,15	4189161,64
42	484556,63	4189152,58
43	484556,32	4189119,24
44	484557,28	4189094,48
45	484565,17	4189063,36
46	484569,56	4189044,05
47	484569,84	4189040,95
48	484570,72	4189039,64

Система координат МСК НСО, зона 4




## Изображение границ земель, на которые распространяется сфера действия публичного сервитута

Местоположение: Российская Федерация, Новосибирская область, город  
Новосибирск, Ленинский район, ул. Станционная.

Кадастровый квартал: 54:35:062240.



Условные знаки и обозначения:

- |   |  |
|---|--|
|  | – границы публичного сервитута;                      |
|  | – границы земельных участков;                        |
|  | – границы кадастровых кварталов;                     |
| ● 1   | – характерная точка публичного сервитута и ее номер. |