



МЭРИЯ ГОРОДА НОВОСИБИРСКА

ПОСТАНОВЛЕНИЕ

От 29.08.2024

№ 6874

Об установлении публичного сервитута в целях эксплуатации линейного объекта системы газоснабжения по ул. Барьерной в Советском районе

На основании ходатайства об установлении публичного сервитута общества с ограниченной ответственностью «Газпром газораспределение Томск» (ИНН 7017203428, ОГРН 1087017002533, адрес: Российская Федерация, Томская область, город Томск, проспект Фрунзе, 170а), в соответствии со статьей 23, главой V.7 Земельного кодекса Российской Федерации, Федеральным законом от 06.10.2003 № 131-ФЗ «Об общих принципах организации местного самоуправления в Российской Федерации», постановлением мэрии города Новосибирска от 12.10.2022 № 3654 «Об организации работы по установлению публичных сервитутов в целях, предусмотренных статьей 39.37 Земельного кодекса Российской Федерации», руководствуясь Уставом города Новосибирска, **ПОСТАНОВЛЯЮ:**

1. Установить публичный сервитут в целях эксплуатации линейного объекта системы газоснабжения «Газопровод к жилому дому, расположенному по адресу: Новосибирская область, г. Новосибирск, ул. Барьерная, д. 191 (Н-ТП/У-310)» с кадастровым номером 54:35:000000:48681, его неотъемлемых технологических частей, необходимых для организации газоснабжения населения и подключения (технологического присоединения) к сетям инженерно-технического обеспечения, в отношении земель, государственная собственность на которые не разграничена, расположенных в границах кадастровых кварталов 54:35:092315, 54:35:092300, 54:35:092320, площадью 282 кв. м.

2. Утвердить границы публичного сервитута согласно приложению к настоящему постановлению.

3. Публичный сервитут устанавливается на 49 лет.

4. Срок, в течение которого использование земель, указанных в пункте 1 настоящего постановления, в соответствии с их назначением будет невозможно или существенно затруднено в связи с осуществлением публичного сервитута, отсутствует.

5. Порядок определения границ охранных зон газораспределительных сетей и условия использования земель, указанных в пункте 1 настоящего постановления, определить в соответствии с постановлением Правительства Российской Федерации от 20.11.2000 № 878 «Об утверждении Правил охраны газораспределительных сетей».



6. Плата за публичный сервитут в отношении земель, указанных в пункте 1 настоящего постановления, устанавливается в размере 0,01 % от среднего уровня кадастровой стоимости земель по городу Новосибирску за каждый год использования этих земель и вносится единовременным платежом за весь срок публичного сервитута до начала его использования, но не позднее шести месяцев со дня издания постановления.

7. Обществу с ограниченной ответственностью «Газпром газораспределение Томск» привести земли, указанные в пункте 1 настоящего постановления, в состояние, соответствующее их назначению, снести инженерное сооружение, размещенное на основании публичного сервитута, в сроки, предусмотренные пунктом 8 статьи 39.50 Земельного кодекса Российской Федерации.

8. Департаменту земельных и имущественных отношений мэрии города Новосибирска в течение пяти рабочих дней со дня издания постановления направить его копию в Управление Федеральной службы государственной регистрации, кадастра и картографии по Новосибирской области.

9. Департаменту энергетики, жилищного и коммунального хозяйства города в течение пяти рабочих дней со дня издания постановления разместить постановление на официальном сайте города Новосибирска в информационно-телекоммуникационной сети «Интернет».

10. Департаменту информационной политики мэрии города Новосибирска в течение пяти рабочих дней со дня издания постановления обеспечить опубликование постановления.

11. Контроль за исполнением постановления возложить на заместителя мэра города Новосибирска – начальника департамента строительства и архитектуры мэрии города Новосибирска.

Мэр города Новосибирска



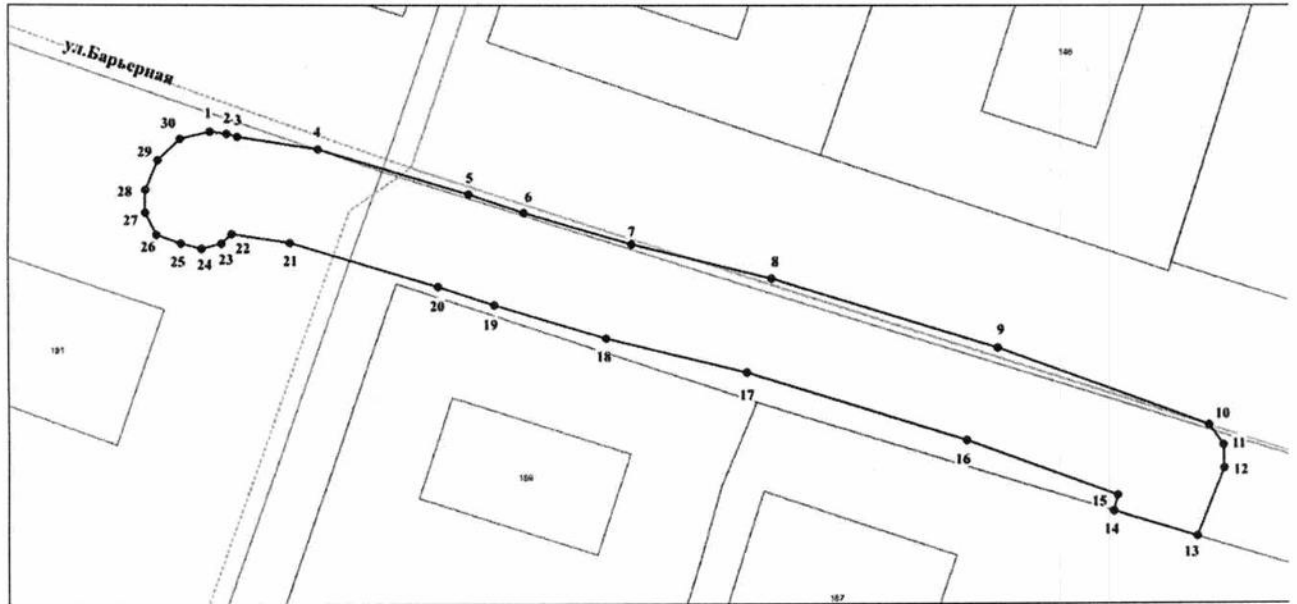
М. Г. Кудрявцев

СВЕДЕНИЯ
о границах публичного сервитута


Площадь сферы действия публичного сервитута: 282 кв. м		
Обозначение характерных точек границ	Координаты, м	
	X	Y
1	2	3
1	470203,06	4199733,43
2	470202,94	4199734,27
3	470202,78	4199734,80
4	470202,14	4199738,77
5	470199,81	4199746,31
6	470198,87	4199749,11
7	470197,23	4199754,54
8	470195,47	4199761,59
9	470191,91	4199772,86
10	470187,94	4199783,39
11	470186,91	4199784,11
12	470185,72	4199784,15
13	470182,27	4199782,84
14	470183,58	4199778,62
15	470184,35	4199778,82
16	470187,16	4199771,30
17	470190,63	4199760,32
18	470192,40	4199753,25
19	470194,10	4199747,62
20	470195,04	4199744,81
21	470197,32	4199737,43
22	470197,77	4199734,54
23	470197,25	4199734,02
24	470196,98	4199733,02
25	470197,25	4199732,02
26	470197,73	4199730,78
27	470198,86	4199730,23
28	470200,04	4199730,22
29	470201,56	4199730,83
30	470202,66	4199731,93

Изображение границ земель, на которые распространяется сфера действия публичного сервитута


Местоположение: Российская Федерация, Новосибирская область, город
Новосибирск, Советский район, ул. Барьерная
Кадастровые кварталы: 54:35:092315, 54:35:092300, 54:35:092320




Условные знаки и обозначения:



— границы публичного сервитута;



— границы земельных участков;



— границы кадастровых кварталов;



— характерная точка публичного сервитута и ее номер.